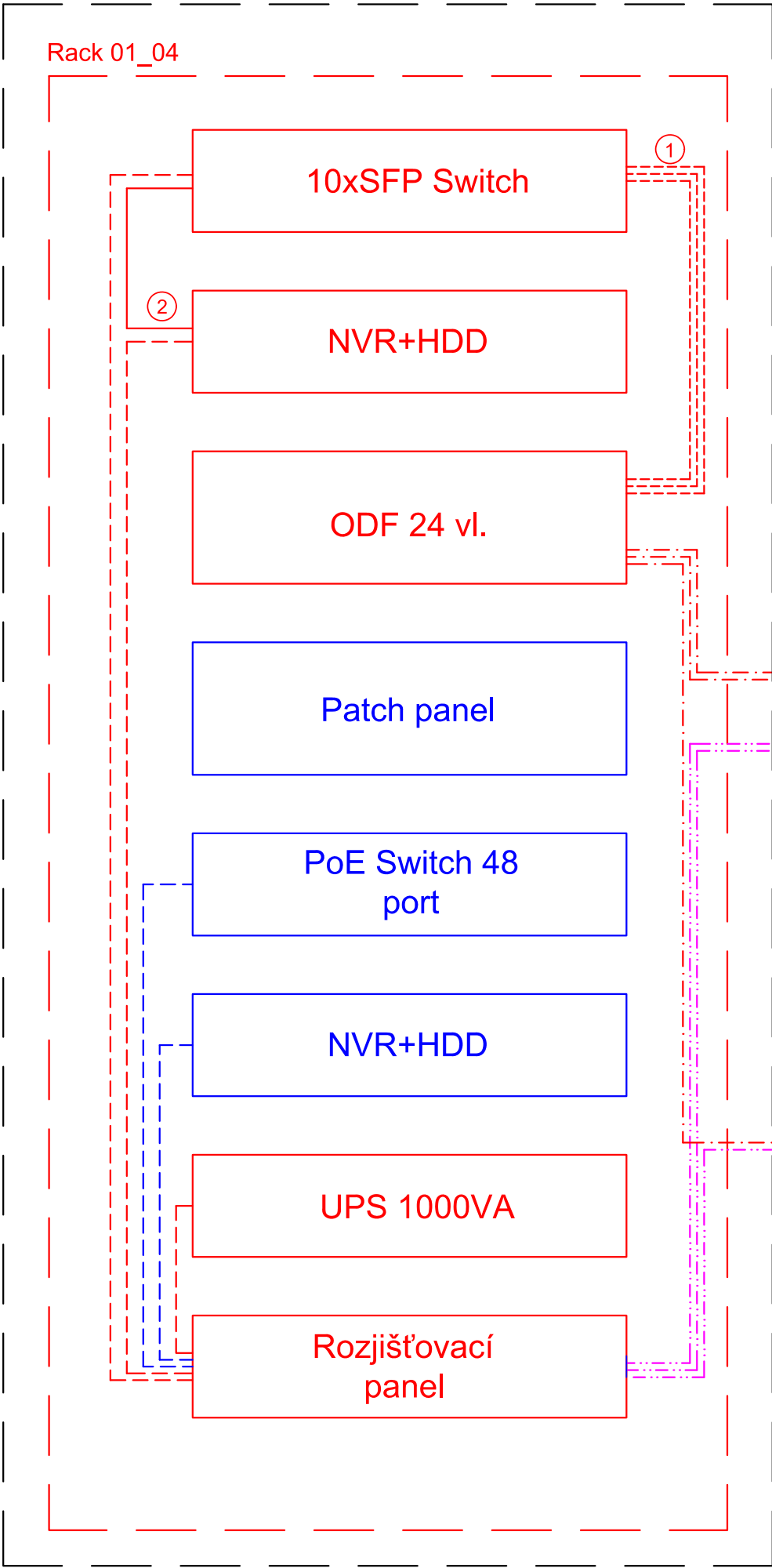
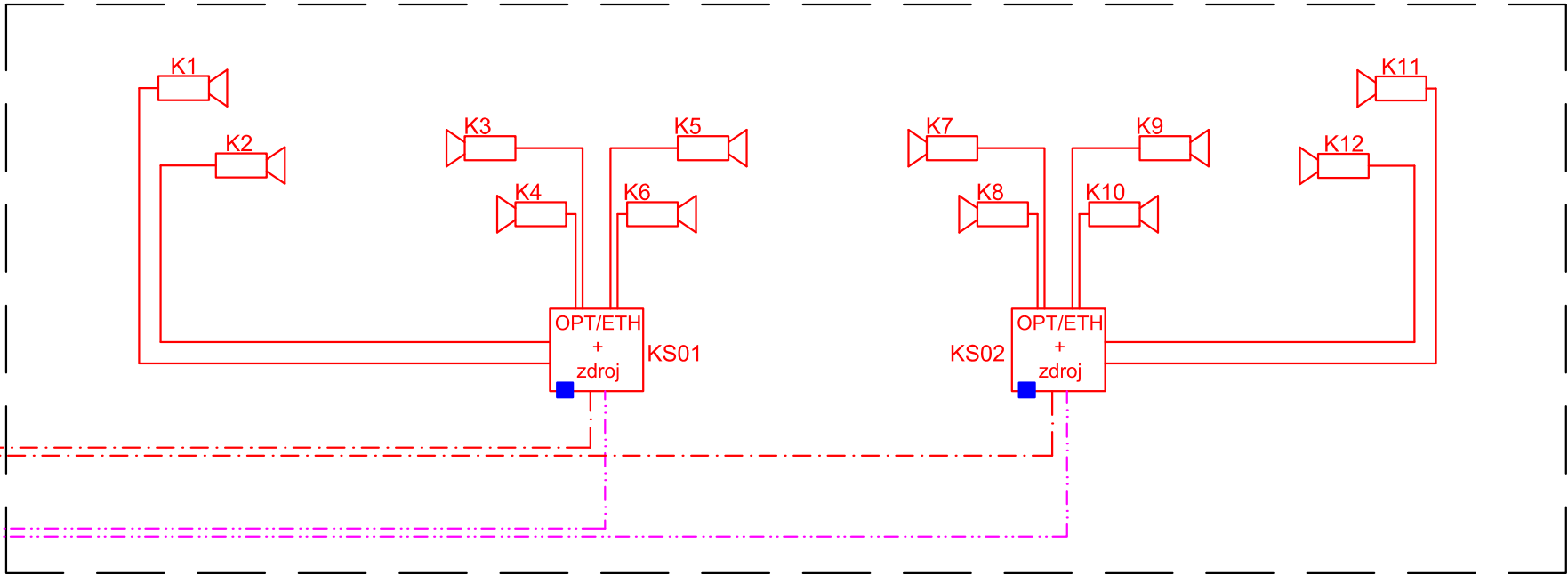


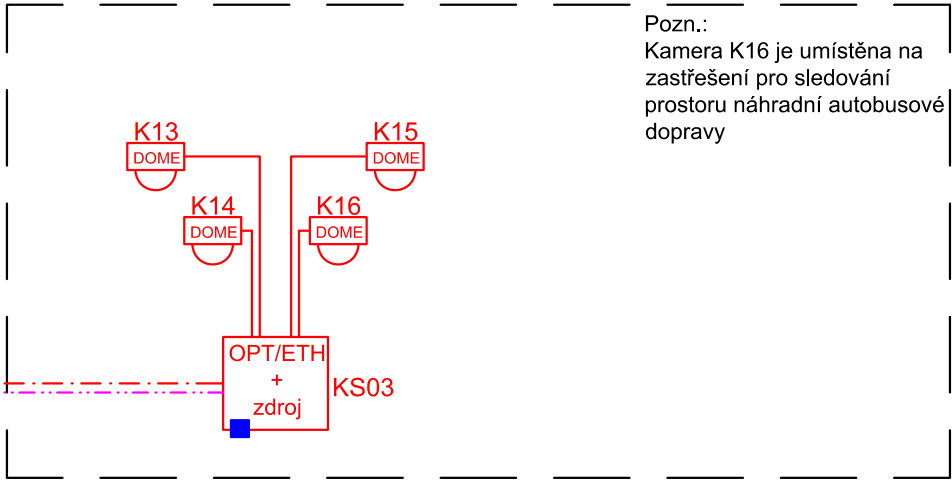
Sdělovací místnost



I. Nástupiště



Podchod



- | | | | |
|-------|---|---|--------------------------|
| FO | Optický mikrokabel 4 vl. v mikrotrubičce | | IP kamera, mini dome |
| NYY | Kabel NYY-J 3x4 | | IP kamera, bullet |
| NYY | Kabel NYY-J 3x2,5 | | PZTS, Magnetický kontakt |
| UTP | Kabel UTP cat. 5E | ① | 3x Optický patchcord |
| - - - | Napájecí kabel | ② | UTP patchcord cat.5E |
| — | Zařízení dodaná v rámci tohoto PS | | |
| — | Zařízení dodaná v rámci PS VSS pro střežení objektu | | |

Platí pro PS 12-02-71 ŽST Albrechtice u Č.T., kamerový systém pro řízení dopravy

	EVROPSKÁ UNIE Evropské strukturální a investiční fondy Operační program Doprava	Ministerstvo dopravy Státní fond dopravní infrastruktury	
Jiná ověření:		Paré:	
Orientační schéma: 		Razítko oprávněné osoby:	
Revize:		Datum:	Popis:
000	30.12.2022	Definitivní odevzdání dokumentace	
Kontroloval:		Ing. Pavel Gajdečka	
Stavebník/Investor:		Správa železnic, státní organizace	
Adresa:		Dlážděná 1003/7, 110 00 Praha 1	
Zástupce investora:		Stavební správa východ	
Adresa:		Nerudova 1, 779 00 Olomouc	
Zhotovitel díla:		EXprojekt s.r.o.	
Adresa:		Heršpická 758/13, 619 00 Brno	
Kontakt:		T: +420 533 312 000 E: info@exprojekt.cz	
Zhotovitel objektu:		Signal Projekt s.r.o.	
Adresa:		Videňská 55, 639 00 Brno	
Kontakt:		T: +420 543 233 962 E: projekce@signalprojekt.cz	
Hlavní projektant (HIP):		Ing. Pavel Odehnal	Ing. Dominik Mojžíšek
Specialista:		Ing. Pavel Gajdečka	
Název stavby/akce:	Optimalizace traťového úseku Český Těšín (mimo) - Albrechtice u Českého Těšína (včetně)		Označení investora: S621700032
Název části:	Sdělovací zařízení		Zakázka: 2021-024
Název objektu/dílčí části:	Český Těšín - Albrechtice u Č.T., sdělovací zařízení		Označení části: D.1.2
Název přílohy:	Schéma VSS pro řízení dopravy		Označení objektu/komplexu: Objekty dle seznamu PK 00-02-12
Název dílčí části přílohy:	-		Číslo přílohy (typ/pořadí): 2. 009
Odpovědný projektant: Ing. Pavel Gajdečka	Zpracovatel přílohy: Jiří Němec	Měřítko: Formáty: 3 x A4	Stupeň dokumentace: DUR
Kraj: Moravskoslezský	Katastrální území: Albrechtice u Č.T. [600121]	TUDU: 2521 B1	Smluvní datum zpracování: 30.12.2022

Kódové označení přílohy:
S621700032_DURX_D12XX_PK000212_XX_2_009_000